



### 5. Museo Arqueològic Comarcal (0h 20min)

El Museo Arqueològic Comarcal expone colecciones muy interesantes de paleontología, arqueología y numismática, procedentes todas de la comarca del Pla de L'Estany. Destacan los Yacimientos de Incarcal, las Cuevas paleolíticas de Serinyà, el poblado neolítico de la Draga, las cuevas sepulcrales calcolíticas de Martís, el poblado ibérico de Mas Castell de Porqueres, la villa romana de Vilauba, el Castillo Medieval de Ermedàs y la colección de alfarería catalana de los siglos XIII al XIX. La pieza más importante del museo es la mandíbula neardental de Banyoles, de unos 45.000 años de antigüedad.

**Horario.** Del 1 de septiembre al 30 de junio:  
De martes a sábado: de 10'30 h a 13'30 h y de 16 h a 18'30 h. Domingo: de 10'30 h a 14 h. Lunes cerrado (excepto festivos).

**Horario.** Del 1 de julio al 31 de agosto:  
De martes a sábado: de 10'30 h a 13'30 h y de 16 h a 19'30 h. Domingo: de 10'30 h a 14 h. Lunes cerrado (excepto festivos).

**Precio.** 3€/persona (entrada conjunta para los dos museos).

### 6. Monestiro de Sant Esteve (0 h 35 min)

Es la sede fundacional de la ciudad. Todo el conjunto construido ha pasado por varias fases de destrucción y reconstrucción. Por este motivo conserva restos de época muy diversa. Cabe destacar el retablo de Nostra Senyora de l'Escala (siglo XV) y la arqueta de Sant Martíà (siglo XV), patrón de la ciudad.

En la actualidad, en el primer piso del claustro, encontramos ubicado el Arxiu Comarcal (Archivo Comarcal) del Pla de l'Estany.

**Horario.** Sólo está abierto en horario de misas, que son los sábados a las 18 h y los domingos y festivos a las 9 h.



### 7. La iglesia de Santa Maria dels Turers (0 h 45 min)

La iglesia de Santa Maria dels Turers: Se trata de una iglesia gótica de planta basilical. Está formada por una nave central original, de once metros de anchura culminada con un ábside heptagonal que se sostiene sobre importantes contrafuertes. Esta parte es uno de los primeros ejemplos del Principado de arquitectura gótica catalana. Posteriormente, entre los siglos XVII y XIX se construyeron las dos naves laterales. Las vidrieras son recientes, de mediados del siglo XX.

**Horario.** De lunes a domingo, de 9 h a 20'30 h.  
Entrada libre.


### 8. Museu Darder - Espai d'Interpretació de l'Estany (0 h 55 min)

Este nuevo equipamiento se ha creado con la finalidad de interpretar, explicar y dar a conocer las características de la zona lacustre de Banyoles. En las salas del museo se explican la hidrogeología, la vegetación y la fauna comarcales, así como la influencia humana en estos parajes. También se expone la colección Darder de especies naturales que permite conocer y comprender la función de los museos de historia natural del siglo XIX y principios del XX.

**Horario.** Del 1 de septiembre al 30 de junio:  
De martes a sábado: de 10'30 h a 13'30 h y de 16 h a 18'30 h. Domingo: de 10'30 h a 14 h. Lunes cerrado (excepto festivos).

**Horario.** Del 1 de julio al 31 de agosto:  
De martes a sábado: de 10'30 h a 13'30 h y de 16 h a 19'30 h. Domingo: de 10'30 h a 14 h. Lunes cerrado (excepto festivos).

**Precio.** 3€/persona (entrada conjunta para los dos museos).



#### Oficina de Turisme

Plaça Major, 38  
17820 Banyoles  
Tel 972 575 573  
turisme@ajbanyoles.org  
www.banyoles.cat/turisme

#### Oficina de Turisme de l'Estany

Pg. Darder - Pesquera núm 10  
17820 Banyoles  
Tel 972 583 470  
turisme@ajbanyoles.org  
www.banyoles.cat/turisme

#### Consorci de l'Estany

Tel/Fax. 972 576 495  
consorci@consorcidel'estany.org  
www.estanyespainatural.net



Pacte Territorial per a l'Ocupació de les comarques de Girona



Generalitat de Catalunya  
Servei d'Ocupació de Catalunya

Disseny: Martí i Pagès - Fotografies: Josep Curto, Joan Comalat i L. Relansón-Photosfera.  
Cartografia: SIGTE - MarcoliniArt

Ruta del Casco Antiguo



**Distancia** 1,6 Km.  
**Duración** 1 hora  
 (sin contar las paradas)  
**Dificultad** baja

El inicio del itinerario es en la Oficina de Turismo, en la plaça Major, y continúa por la calle Girona y por la calle Sant Pere, donde encontramos la Llotja del Tint. Después, baja por la calle de la Pia Almoina hasta la recién recuperada Muralla de la ciudad. Seguidamente sube por la calle de la Pia Almoina y al final, en la plaza de la Font, se descubre el palacio de la Pia Almoina, sede del Museo Arqueológico Comarcal. Se sigue por la calle de las Escrivanies, la plaça del Teatre y la calle del Puig hasta llegar al Monasterio de Sant Esteve, origen de la ciudad. El itinerario continúa por la calle Nou, una de las más antiguas de la ciudad, hasta la iglesia de Santa Maria dels Turers. A continuación pasa por la calle Paraireria, dedicada al gremio de los pelaires y sube por la calle Mayor. Cuando llega a la calle Mercadal gira hacia la derecha hasta el Museo Darder - Espai d'Interpretació de l'Estany, punto final del itinerario.

**1. La plaça Major (0h 00min)**

Encontramos la Oficina de Turismo de la ciudad, ubicada en el antiguo edificio de Cal Moliner, documentado desde el siglo XIII. La rehabilitación de este edificio permite mostrar un antiguo molino relacionado con el aprovechamiento de los canales del municipio. La plaça Major (plaza Mayor), actualmente, es la principal plaza de Banyoles, la más importante y típica. Tiene una forma muy regular, sensiblemente cuadrada; está adornada de plataneos y rodeada por 40 arcadas grandes. En este lugar se celebra el mercado cada miércoles y los sábados también se instala un pequeño mercado de fruta y verdura. El conjunto histórico de la plaça Major está protegido por la Generalitat de Catalunya como Bien Cultural de Interés Nacional.



**2. La Llotja del Tint (0h 05min)**

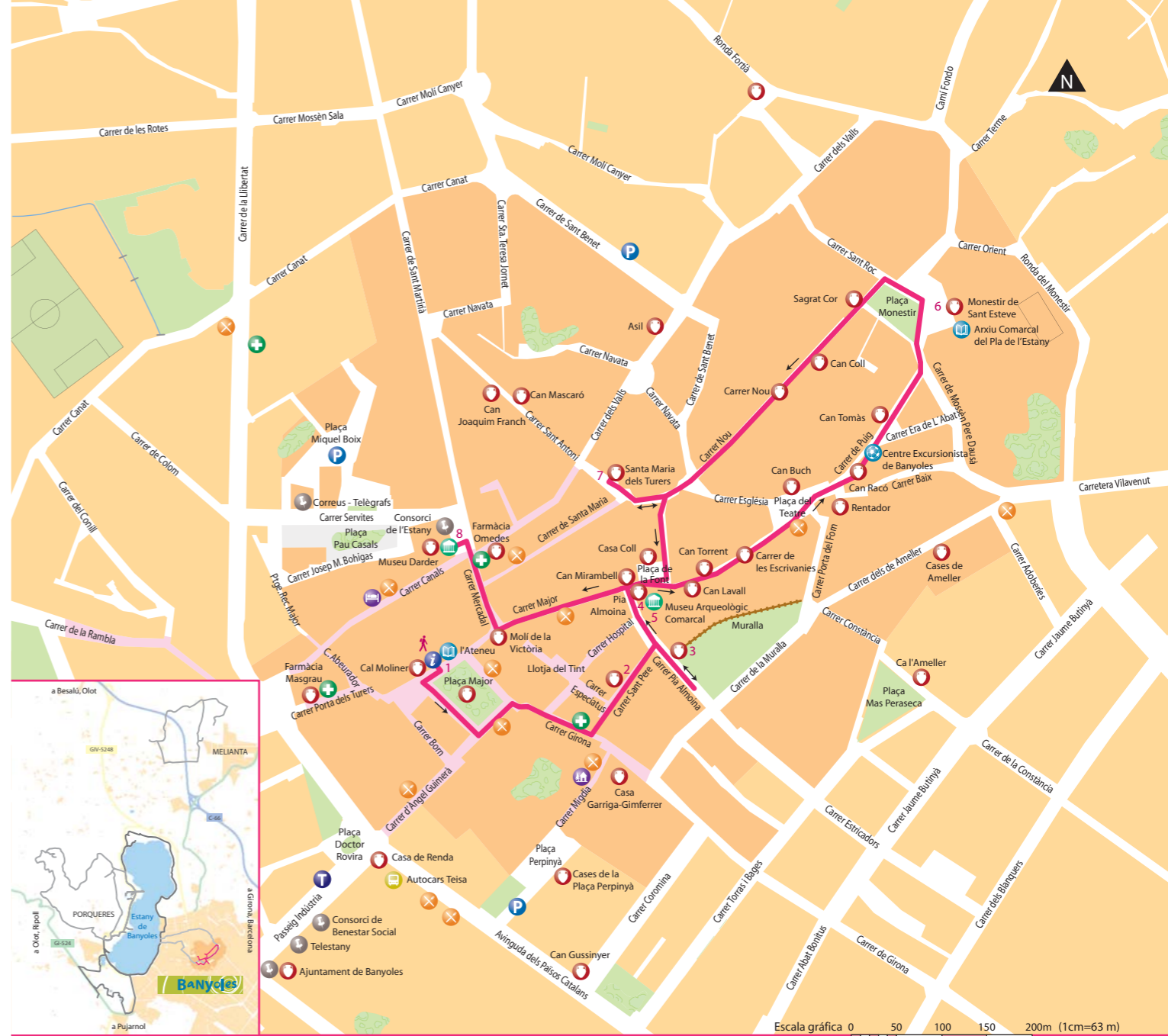

Es una de las pocas fábricas medievales catalanas que conservan la estructura original. Es un edificio gótico civil del siglo XV y estaba destinado al tinte de las ropas o tejidos de lana que se fabricaban en Banyoles. Con esta finalidad se aprovechaba el paso del rec Mayor (canal Mayor) que proporcionaba agua para las tinas. Hoy en día, se dedica a sala municipal de exposiciones. **Horario.** De martes a domingo de 18 h a 20 h. Festivos de 18 h a 20h. Lunes cerrado. Entrada libre.

**3. La Muralla (0 h 10 min)**

El único tramo de muralla que queda del recinto amurallado de Banyoles es lo que se ha recuperado recientemente y que va paralelo a la calle de la Muralla. En sus extremos está rematado con dos glorietas de inspiración gótica, de planta hexagonal y la cúpula está rematada por siete pináculos. El recinto perduró desde el siglo XIII hasta el siglo XVIII.

**4. La Pia Almoina (0 h 20 min)**

Es un palacio gótico que originalmente acogía una institución benéfica dedicada a repartir pan y ropa a las familias pobres de la villa. Este edificio se formó a partir de dos casas románicas (siglo XIII). Actualmente, el edificio acoge el Museo Arqueológico Comarcal y el Centro de Estudios Comarcales.



Oficina de Turismo	Albergue de Juventud	Direcciones de interés	Parada taxis
Patrimonio arquitectónico	Restaurante	Parking	Inicio del itinerario
Museo	Equipamiento cultural	Farmacia	Núcleo antiguo
Hotel/Hostal	Equipamiento deportivo	Parada de autobús	Calles peatonales